




# Teckenförklaring


LM topowebb / Primärkarta

	Fastighetsyta
	Bostad
	Byggnadsgrund
	Ekonomibyggnad
	Industri
	Komplementbyggnad
	Samhällsfunktion
	Transformator
	Verksamhet
	Övrig byggnad
	Planerad
	Stig
	GA-områdesgräns
	GA-gräns
	Ledningsrättsområdesgräns
	Servitutsområdesgräns
	Ledningsrättsgräns
	Servitutsgräns
	Nyttjanderättsgräns
	Arrendegräns
	GC-bana
	Infart
	Ägoslagsgräns
	Häck
	Mur
	Bollplan
	Brygga
	Staket
	Stödmur
	Pool
	Dike
	Övrig marklinje
	Kaj
	Bassäng
	Strandlinje
	Strandlinje osäker
	Järnväg
	Väggkant
	Bro
	Tunnelkant dagvatten
	Tunnelkant spillvatten
	Tunnelmitt dagvatten
	Tunnelmitt spillvatten
	Kraftledning, luft
	Övrig luftledning
	Barrskog
	Lövskog
	Barrträd
	Lövträd
	Pollare
	Kraftledningsstolpe
	Möbilmast
	Stolpe övrig
	Belysningsstolpe
	Kommungräns
	Fastighetsgräns
	Fastighetsgräns 3D

## Höjdkurvor

	Höjdkurva 1 m
	Höjdkurva 5 m
	Höjdkurva 10 m




## Gatuhöjd

	Höjdpunkt
---	-----------




## Prickmark

	Prickmark
---	-----------

## Övrig egenskapsyta i dp

	Plusmark
	Ringmark
	Övrig dp yta

## Pågående planer

	Aktiva
	Vilande
	Positivt planbesked